



GAL Valle della Cupa

Via Surbo, Zona Industriale - Trepuzzi (LE)

PROGETTAZIONE ESECUTIVA

per individuazione e definizione itinerari turistici nell'area del Comune di Galatina ed individuazione degli itinerari di collegamento con percorsi esistenti

QUALE URBANIZZAZIONE SECONDARIA DEL TERRITORIO

PSR Puglia 2014/2020 - Sottomisura 19.2 - intervento 1.2
sviluppo, messa in rete e miglioramento degli itinerari naturalistici ed enogastronomici dell'area

ELABORATO TAVOLA

PLANIMETRIA GENERALE
Percorsi della Salute e Punti sosta

03

SCALA 1:2.000 DATA OTTOBRE 2022

PROGETTISTA


Ing. Luigi Rossetti

via P. Cafaro 39 - Galatina (LE)
tel. 3388484910 - 0836639137
email: studioluigrossetti@gmail.com

VISTO



Punto sosta e Percorso Vita in Area pubblica



Localizzazione possibili Punti Sosta



Percorso della SALUTE viale Ofanto



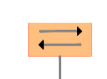
Percorso della SALUTE "San Vito"



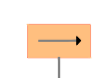
Tratto di collegamento tra i due Percorsi della Salute



Tratto di collegamento con Noha



Segnaletica Direzionale: Palo con due segnali



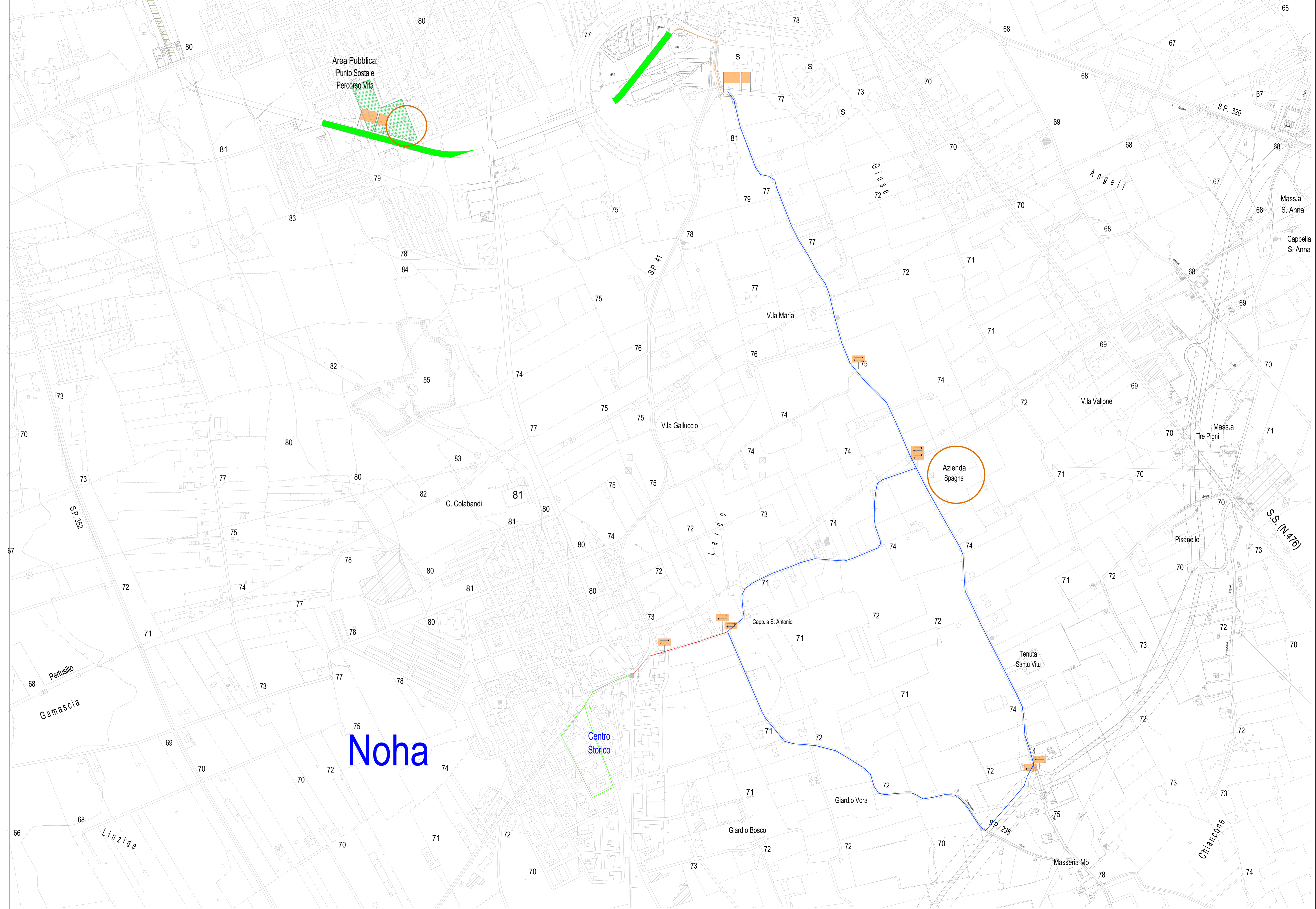
Segnaletica Direzionale: Palo con un segnale



Cartello Tematico 150 x 100



Cartello Tematico 75 x 100



Noha

Centro Storico